

# **Современная политическая карта мира**

## **Вопросы лекции:**

1. Понятие «политическая карта мира» (ПКМ).
2. Качественные и количественные изменения ПКМ.
3. Этапы формирования ПКМ.
4. Группировка и типология стран.

***Политическая картина мира (ПКМ)*** – один из компонентов субъективного пространства политики, представляющий собой подвижную систему образов и представлений о власти и политике, ее структуре, механизмах, отражающую политический мир.

Теоретик И. В. Самаркина, посвятившая концепту политической картины мира целый ряд своих работ, определяет также политическую картину мира как некую многоуровневую систему, выделяя в ее структуре три основных уровня.

***Политическая карта мира*** – это не только государственные границы стран, нанесённые на картографическую основу. Она несёт в себе информацию:

- об истории формирования политических систем и государств;
- о соотношении государств в современном мире;
- о своеобразии регионов и стран по их политическому устройству;
- о влиянии размещения стран на их политическое устройство и экономическое развитие.

**ПОЛИТИЧЕСКАЯ КАРТА - это карта, которая отражает длительный исторический процесс развития общества**

## **Историко-географические регионы**

<b>1</b>	<b>Западная Европа</b>	<b>мира</b>	<b>9</b>	<b>Латинская Америка</b>
<b>2</b>	<b>Восточная Европа</b>		<b>10</b>	<b>Северная Африка</b>
<b>3</b>	<b>СНГ</b>		<b>11</b>	<b>Западная Африка</b>
<b>4</b>	<b>Юго-Западная Азия</b>		<b>12</b>	<b>Центральная Африка</b>
<b>5</b>	<b>Южная Азия</b>		<b>13</b>	<b>Восточная Африка</b>
<b>6</b>	<b>Центральная и Восточная Азия</b>		<b>14</b>	<b>Южная Африка</b>
<b>7</b>	<b>Юго-Восточная Азия</b>		<b>15</b>	<b>Австралия</b>
<b>8</b>	<b>Северная Америка</b>		<b>16</b>	<b>Океания</b>





# **ИЗМЕНЕНИЯ НА ПОЛИТИЧЕСКОЙ КАРТЕ МИРА**

<b>Количественные</b>	<b>Качественные</b>
<b>Присоединение вновь открытых земель</b>	<b>Смена общественно-экономических формаций</b>
<b>Территориальные потери или завоевания</b>	<b>Приобретение страной политического суверенитета</b>
<b>Объединение или распад государства</b>	<b>Изменение формы государственного устройства</b>
<b>Добровольные уступки (или обмен) странами участками суши</b>	<b>Создание межгосударственных политических союзов и организаций</b>
<b>Отвоевание суши у моря (намыв территории)</b>	<b>Появление и исчезновение «горячих точек» - очагов межгосударственных конфликтных ситуаций</b>

**Количественные изменения** на политической карте мира связаны с изменением территории страны.

1. Изменение площади территории страны:

- изменения в результате войн;
- мирное присоединение территории;
- обмен территориями;
- намыв территории (отвоевание суши у моря).

2. Изменение количества стран:

- объединение;
- распад.

**Качественные изменения** на политической карте не связаны с изменением территории страны:

- изменение государственного статуса;
- изменение формы правления;
- изменение формы административно-территориального устройства;
- изменение названия страны;
- перенос столицы;
- изменение членства в межгосударственных союзах и организациях.



## Этапы формирования политической карты мира

- В своём развитии политическая карта мира прошла несколько исторических периодов:
- *Древний период (до V)* – эпоха рабовладения, развитие и крушение первых мощных государств на Земле: Древнего Египта, Карфагена, Древней Греции и др. Это были «цивилизационные островки» в безбрежном «море варварства и присваивающего хозяйства».
- *Средневековый период (V-XV вв.)* – феодальные государства, они богаче и сложнее, чем при рабовладельческом строе. Заложились товарные отношения, чётче проявляется стремление к территориальным захватам. Византия, Киевская Русь, Московское (Русское) государство, Священная Римская империя, Португалия, Испания, Англия и др. государства Средневековья.
- *Новый период (16 в. – до начала XX в.)* – зарождение и укрепление капитализма, острая нужда в сырье для промышленности. Эпоха Великих геогр.открытий, экспансия европейцев на весь мир, распространение хозяйственных связей на разные континенты. Борьба за территориальный раздел мира.
- *Новейший период (20-21 вв.)* – колоссальные сдвиги на ПКМ. Первая и Вторая мировые войны, революция в России, распад колониальных империй; 1991 г. распад СССР; 1992 г. распад Чехословакии.



## **К важнейшим изменениям на политической карте мира за последние 12 лет относятся:**

- Признание Россией независимости Абхазии и Южной Осетии в 2008 г.
- Провозглашение независимости Косова от Сербии. На сегодняшний день суверенитет Косово признают 98 стран. Россия не признаёт независимость Косова.
- Получение независимости Южным Суданом в 2011 г.
- Вхождение в состав России Республики Крым и Севастополя в 2014 г.
- Переименование Свазиленда в Эсватини в 2018 г.
- Переименование столицы Казахстана из Астаны в Нур-Султан и возвращение прежнего названия Астана.
- В 2019 г. переименование Республики Македония в Республику Северная Македония.
- *Более 40 государств мира являются несамоуправляющимися.*

- **Территория государства** – часть земного шара, находящаяся под суверенитетом определённой страны.
- **Государственные границы** – линии, определяющие пределы государственной территории.
- Неотъемлемыми частями территории государства являются и удалённые территории: острова, анклав (Нахичевань – территория Азербайджана, лежащая между Арменией, Ираном и Турцией). Анклав, имеющий выход к морю, называют полуанклавом (Калининградская обл.).
- Выделяют внутренние воды государства, территориальные воды государства – 12-мильная зона, прилегающая к ней 12-мильная зона, где уже осуществляется пограничный контроль. 200-мильная экономическая зона. Само государство может вести в ней лов рыбы и добычу других природных ресурсов; другие государства имеют право лишь осуществлять в ней судоходство, пролёт самолётов, прокладку кабелей и трубопроводов.
- *Делимитацию* – описание границ в договорах и нанесение их на карту.
- *Демаркация* – обозначение границ государства на местности.

# ОБЪЕКТЫ ПОЛИТИЧЕСКОЙ КАРТЫ

## ГОСУДАРСТВА

**Самоуправляемые**  
(независимые –  
около 200)

**Самопровозглаше  
нные**  
(непризнанные)

## ТЕРРИТОРИЯ

**Международ  
ные:**

**Статус не  
определен:**  
арендованны  
е,  
оккупирован  
ные,  
нейтральные

открытое  
море,  
Антарктида,  
космическое  
пространство  
, проливы,  
каналы

**Несамостоя  
тельные:**

колонии,  
доминионы,  
протектораты,  
подмандатные  
территории,  
заморские  
департаменты

# В мире около 240 государств

Каждая страна имеет свои особенности. Многообразие стран вызывает необходимость их сгруппировать по сходным признакам (типам).

Типология стран зависит от признака,

Географическое  
положение

Форма  
правления

Национальный  
состав

Государственное  
устройство

Численность  
населения

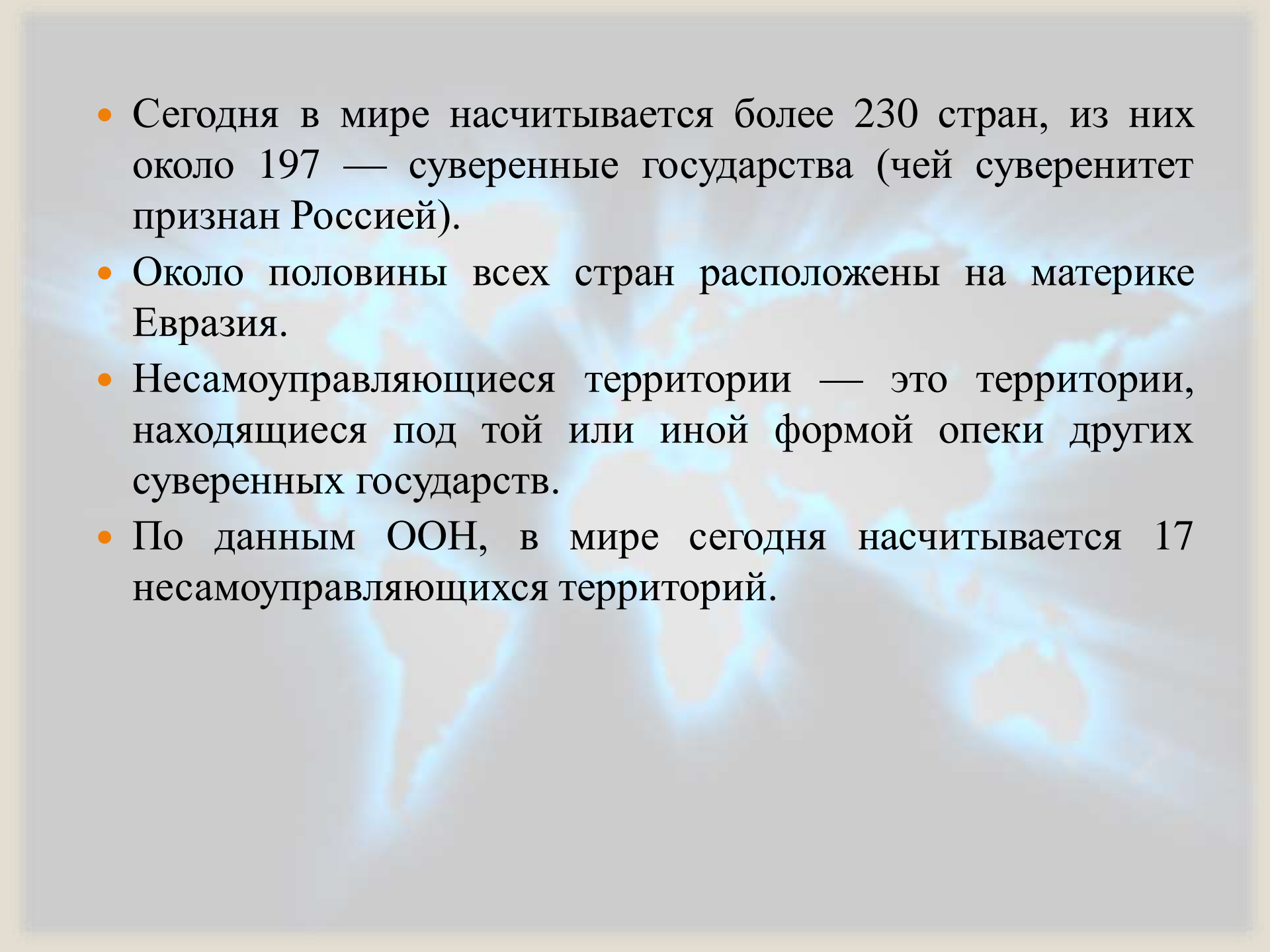
Уровень  
социально-  
экономического  
развития

Размеры  
территории

Индекс  
человеческого  
развития

Типология  
стран мира  
по  
признакам









- 
- A faint, light blue world map is visible in the background of the slide, centered behind the text.
- Сегодня в мире насчитывается более 230 стран, из них около 197 — суверенные государства (чей суверенитет признан Россией).
  - Около половины всех стран расположены на материке Евразия.
  - Несамоуправляющиеся территории — это территории, находящиеся под той или иной формой опеки других суверенных государств.
  - По данным ООН, в мире сегодня насчитывается 17 несамоуправляющихся территорий.

## Группировка и типология стран

*По величине территории выделяются:*

- **самые большие страны** мира, площадь которых превышает 3 млн км<sup>2</sup>. Они занимают в совокупности 1/2 площади суши. В эту группу входят: Россия (17,1 млн км<sup>2</sup>), Канада (10 млн км<sup>2</sup>), Китай (9,6 млн км<sup>2</sup>), США (9,4 млн км<sup>2</sup>), Бразилия (8,5 млн км<sup>2</sup>), Австралия (7,7 млн км<sup>2</sup>), Индия (3,3 млн км<sup>2</sup>);
- **крупные страны** площадью более 1 млн км<sup>2</sup> (Аргентина, Казахстан, Судан, Алжир, ДР Конго, Мексика, Саудовская Аравия, Индонезия, Ливия, Иран, Монголия, Перу и др.);
- **средние и небольшие страны**. Они преобладают на карте мира (Германия, Финляндия, Вьетнам, Малайзия и др.);
- **микространства** (Андорра, Монако, Люксембург, Лихтенштейн, Сингапур, Ватикан, Тувалу, Науру и др.).

## Самые большие страны мира по величине территории

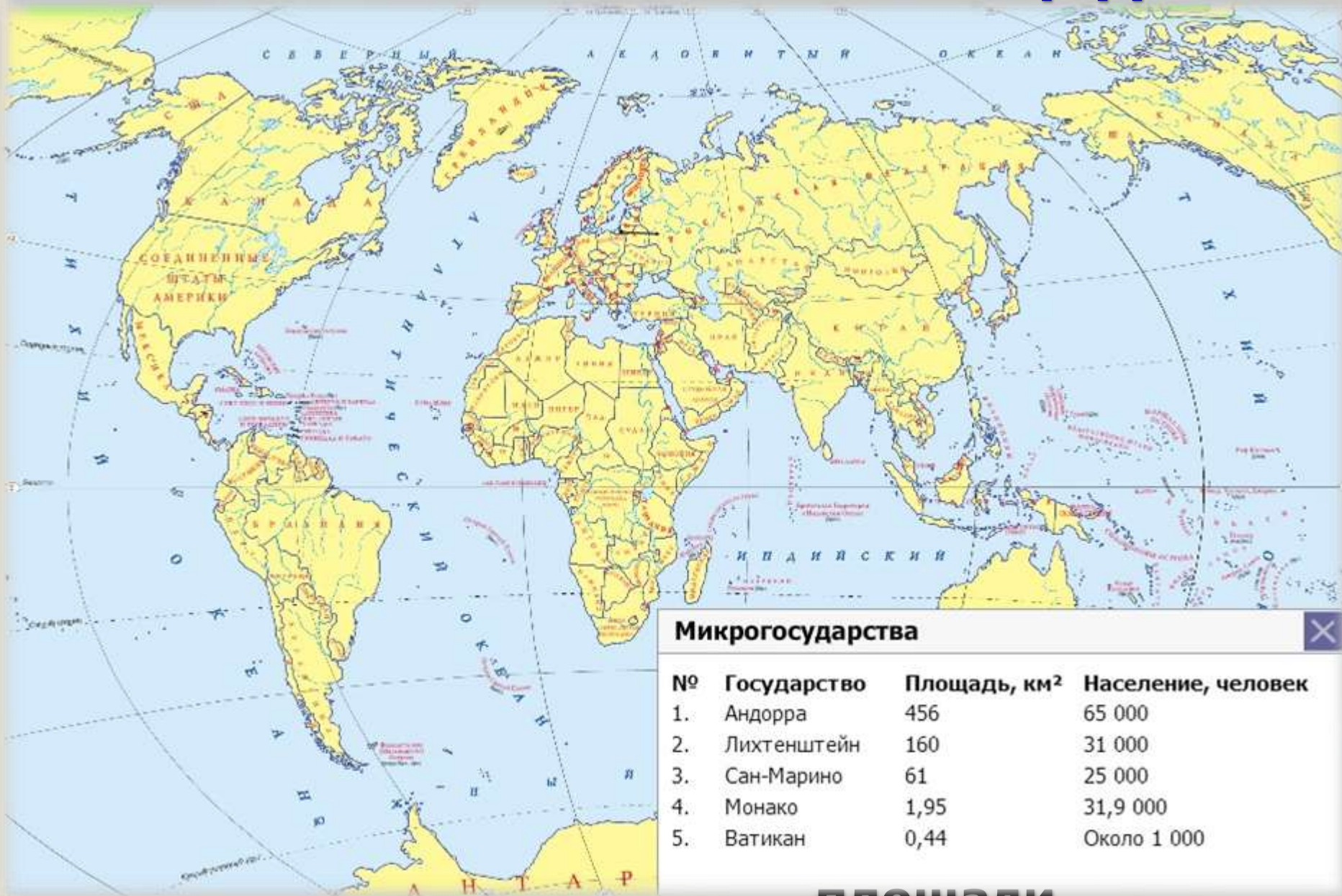
№		Страна	Площадь, км <sup>2</sup>
1		Россия	17 102 345
2		Канада	9 976 139
3		Китай	9 640 821
4		США	9 522 057
5		Бразилия	8 511 965
6		Австралия	7 686 850
7		Индия	3 287 590
8		Аргентина	2 766 890
9		Казахстан	2 724 900
10		Алжир	2 381 740

В топ-10 самых  
крупных **стран по площади в 2024** году входят:  
Россия, Канада, Китай, США, Бразилия,  
Австралия, Индия, Аргентина, Казахстан, Алжир.





# ТИПОЛОГИЯ СТРАН ПО ПЛОЩАДИ



площади

## ***По численности населения выделяются:***

- **крупнейшие** 100 млн человек (2022 г.): Китай (1439 млн чел.), Индия (1380 млн чел.), США (330 млн чел.), Индонезия (273 млн чел.), Пакистан (220 млн чел.), Бразилия (212 млн чел.), Нигерия (206 млн чел.), Бангладеш (164 млн чел.), Россия (146 млн чел.), Мексика (128 млн чел.), Япония (126 млн чел.), Эфиопия (114 млн чел.), Филиппины (109 млн чел.), Египет (102 млн чел.). На все эти страны вместе приходится 63% всего населения Земли, а на три из них: Китай, Индию и США – 40%;
- **средние страны** с населением менее 100 млн человек. Таких стран большинство, например: Великобритания, Швеция, Греция;
- **малые страны** с населением менее 100 тыс. человек. Европейские микросоударства, в которых численность населения не превышает 20-30 тыс. чел., и государства Науру, Тувалу (в Океании) — менее 10 тыс. чел.

По данным на 1 июля 2024 года, численность  
мирового населения составляет **8 161 973  
000 человек.**

- 1 Китай 1 439 323 776 чел.
- 2 Индия 1 380 004 385 чел.
- 3 США 331 002 651 чел.
- 4 Индонезия 273 523 615 чел.
- 5 Пакистан 220 892 340 чел.
- 6 Бразилия 212 559 417 чел.
- 7 Нигерия 206 139 589 чел.
- 8 Бангладеш 164 689 383 чел.
- 9 Россия 145 934 462 чел.
- 10 Мексика 128 932 753 чел.
- 11 Япония 126 476 461 чел.



**По географическому положению выделяются:** приморские, полуостровные, островные и страны-архипелаги, внутриконтинентальные.

**По национальному составу страны мира делятся на:**

- **однонациональные**, этнические границы которых совпадают с политическими и в составе населения в значительной степени преобладают представители одной нации (Германия, Япония, Швеция, Италия, ОАЭ);
- **двунациональные** (Канада, Бельгия, Хорватия);
- **многонациональные**, в границах которых проживают люди разных наций или народностей (Индия, Россия, Нигерия, Швейцария).

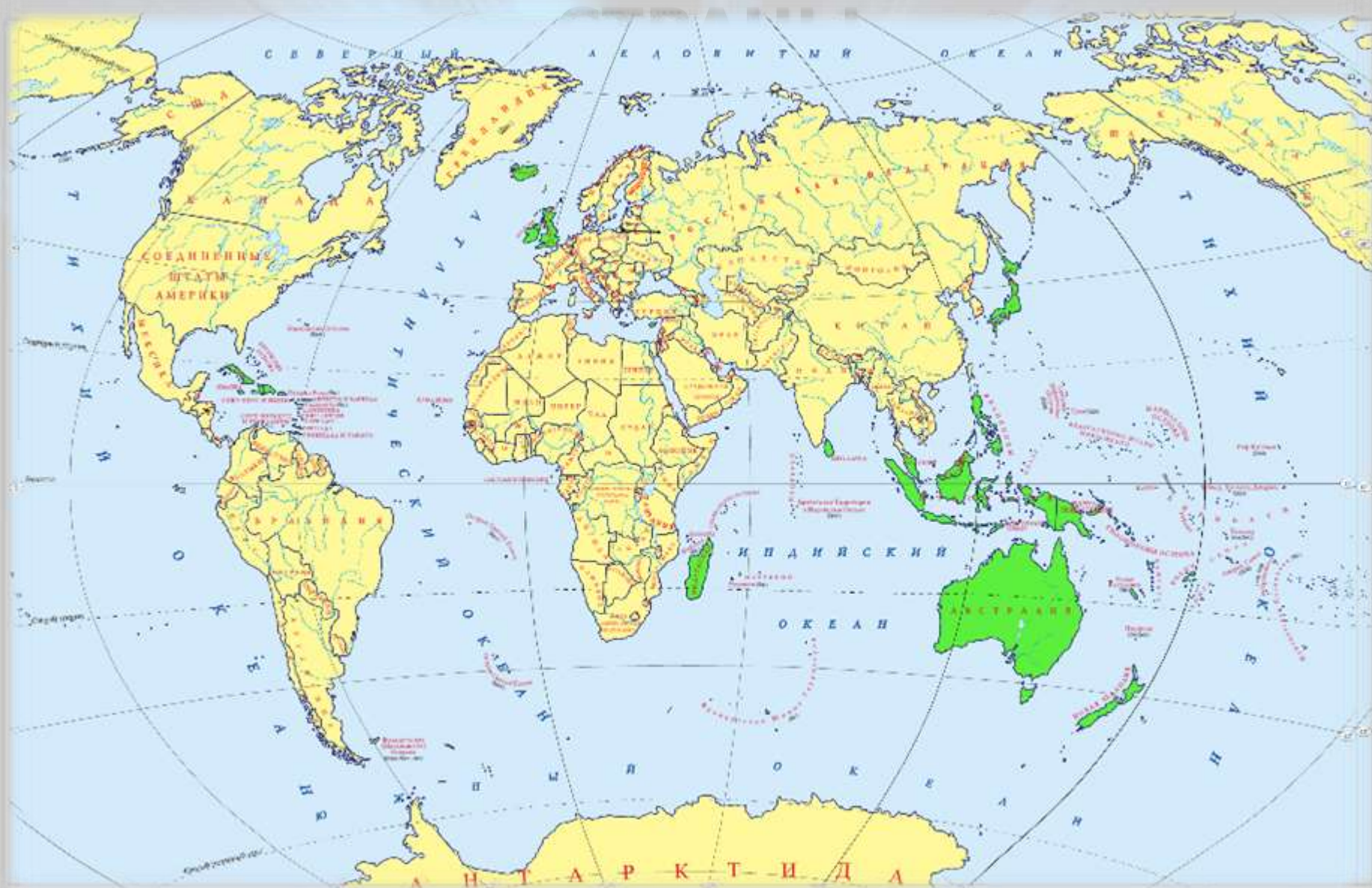
**Типология стран** зависит от того, какие признаки и количественные критерии положены в её основу.

Исходя из уровня социально-экономического развития страны мира принято подразделять на три типа:

- **Экономически развитые страны.**
- **Развивающиеся страны.**
- **Страны с переходной экономикой.**



# ОСТРОВНЫЕ ГОСУДАРСТВА



## **ПО ГЕОГРАФИЧЕСКОМУ ПОЛОЖЕНИЮ**

<b>Типы</b>	<b>Примеры</b>
<b>Внутриконтинентальные</b>	<b>Казахстан, Белоруссия, Монголия, Венгрия, Армения, Азербайджан, Афганистан, Австрия, Бутан, ЦАР, Лесото</b>
<b>Приморские</b>	<b>Россия, Канада, Украина, Франция, США, Бразилия, Аргентина</b>
<b>Островные</b>	<b>Шри-Ланка, Исландия, Ирландия, Мадагаскар, Великобритания, Куба</b>
<b>Полуостровные</b>	<b>Италия, Испания, Греция, Саудовская Аравия, Турция, Корея</b>
<b>Архипелаги</b>	<b>Япония, Индонезия, Филиппины, Фиджи, Туамоту</b>

# ТИПОЛОГИЯ СТРАН ПО НАЦИОНАЛЬНОМУ ПРИЗНАКУ

## Однонациональн ые

**Основная народность - свыше  
90%**

**Европа:** Исландия, Ирландия,  
Норвегия, Швеция, Дания, ФРГ,  
Польша, Австрия, Болгария,  
Словения, Италия, Португалия  
**Азия:** Саудовская Аравия,  
Япония, Бангладеш, Корея  
**Латинская Америка** (индейцы,  
мулаты, метисы считаются  
частями единых наций)  
**Африка:** Египет, Ливия,  
Сомалия, Мадагаскар

**Бельгия,  
Канада**

## Двунациональны е

### С резким преобладанием одной нации

**Великобритания,  
Франция, Испания,  
Финляндия, Румыния,  
Китай, Монголия, США ,  
Австралия, Новая  
Зеландия**



# Анклав-

«закрытый» - часть территории государства, полностью окружённая территорией другого государства.

Части государства, полностью окружённые другой (одной) страной и не имеют выхода к морю - **полные анклавы**.

**Полуанклав** — часть государства, окружённая территорией другого государства на суше, но имеющая выход к морю.





# ФОРМА ПРАВЛЕНИЯ ГОСУДАРСТВА

По состоянию на февраль 2025 года в мире насчитывается **29** суверенных государств, где монарх является главой государства. Если учитывать страны, признающие британского монарха своим главой (члены Содружества наций), то общее число монархий достигает **43**.

**МОНАРХИЯ** - форма правления, при которой верховная государственная власть принадлежит одному лицу - монарху (королю, царю, императору, герцогу, эрцгерцогу, султану, эмиру, хану...) и, как правило, передаётся по наследству

**МОНАРХИЯ**

**Большинство стран мира - республики**

**РЕСПУБЛИКА** - форма государственного правления, при которой верховная власть осуществляется выборными органами, избираемыми населением на определённый срок

**РЕСПУБЛИКА**

# ПО ФОРМЕ ПРАВЛЕНИЯ

**РЕСПУБЛИКА**

**Президентская**

**Парламентская**

**МОНАРХИЯ**

**Абсолютная**

**Конституционная**

**Теократическая**



## Монархии

- **Верховная власть принадлежит единоличному главе государства — монарху**, власть которого обычно передаётся по наследству и не зависит от воли народа. Некоторые виды монархий:
- **Абсолютная** — монарх обладает неограниченной властью, является главой исполнительной, законодательной и судебной власти. Примеры: Саудовская Аравия, Оман.
- **Ограниченная** — власть монарха ограничена конституцией или парламентом. Существует два типа:
- **Дуалистическая монархия** — монарх делит власть с парламентом, но сохраняет значительные полномочия. Примеры: Марокко, Иордания.
- **Парламентская монархия** — монарх выполняет церемониальные функции, реальную власть осуществляет парламент и правительство. Примеры: Великобритания, Испания, Япония.

# РЕСПУБЛИКА

## Президентская

Президент избирается путем прямых всеобщих выборов на определенный срок - глава государства, возглавляет исполнительную власть, формирует правительство

США, Финляндия, Аргентина, Италия, Венесуэла, Казахстан, Россия, Аргентина

## Парламентская

Правительство формируется партией (партиями), имеющей большинство в парламенте. Глава правительства – премьер-министр

Германия, Греция, Австралия, Швейцария, Венгрия, Индия, Исландия, Австрия

# МОНАРХИЯ

## Конституционная

Власть монарха ограничена парламентом

Бельгия, Дания, Великобритания

## Абсолютная

Власть монарха не ограничена

ОАЭ, Бруней  
Саудовская Аравия

## Теократическая

Глава государства – религиозный глава

Ватикан



По состоянию на **2024** год в мире насчитывается 43 суверенных государства с монархом в качестве главы государства. Их 13 в Азии, 12 в Европе, 9 в Северной и Южной Америке, 6 в Океании и 3 в Африке.



# МОНАРХИИ МИРА

## Европа

1. Княжество Андорра - **КМ**
2. Королевство Бельгия - **КМ**
3. **Ватикан - ТМ**
4. Соединенное Королевство Великобритании и Северной Ирландии - **КМ**
5. Королевство Дания - **КМ**
6. Королевство Испания - **КМ**
7. Княжество Лихтенштейн - **КМ**
8. Княжество Люксембург - **КМ**
9. Княжество Монако - **КМ**
10. Королевство Нидерландов - **КМ**
11. Королевство Норвегия - **КМ**
12. Королевство Швеция - **КМ**

## Африка

1. Королевство Лесото - **КМ**
2. Королевство Марокко - **КМ**
3. Королевство Свазиленд - **АМ**

## Азия

1. Королевство Бахрейн - **КМ**
2. **Бруней Даруссалам - АМ**
3. Королевство Бутан - **АМ**
4. Иорданское Хашимитское Королевство - **КМ**
5. Королевство Камбоджа - **КМ**
6. Катар - **АМ**
7. Кувейт - **КМ**
8. Федерация Малайзия - **КМ**
9. ОАЭ - **АМ**
10. Султанат Оман - **АМ**
11. **Королевство Саудовская Аравия - АМ**
12. Королевство Таиланд - **КМ**
13. Япония - **КМ**

## Океания

1. Королевство Тонга - **КМ**
2. Самоа - **КМ**

# ТАБЛИЦА «МОНАРХИИ»

Абсолютная

Теократическая

Конституционная

Андорра	Княжество	Люксембург	Герцогство
Бахрейн	Эмират	Малайзия	Султанат
Бельгия	Королевство	Марокко	королевство
Бруней	Султанат	Монако	Княжество
Бутан	Королевство	Непал	Королевство
Ватикан	Теократическая монархия	Нидерланды	Королевство
Великобритания	Королевство	Норвегия	Королевство
Дания	Королевство	ОАЭ	Эмират
Иордания	Королевство	Оман	Султанат
Испания	Королевство	Саудовская Аравия (*)	Королевство
Камбоджа	Королевство	Свазиленд	Королевство
Катар	Эмират	Таиланд	Королевство
Кувейт	Эмират	Тонга	Королевство
Лесото	Королевство	Швеция	Королевство
Лихтенштейн	Княжество	Япония	Империя

\* - К числу теократических монархий относят и Саудовскую Аравию

## Несуверенные монархии

Несуверенная монархия или субнациональная монархия – это такая, в которой глава монархического государства (будь то географическая территория или этническая группа) и само государство подчиняются суверенному государству.

Примерами таких стран являются  
несуверенные монархии Малайзии, эмираты  
Объединенных Арабских Эмиратов, Султанат  
Сулу и королевства Уганд



**Федеративные государства** имеют в своем составе самоуправляемые образования, наделенные правами самоуправления. Два уровня власти: центральная и местная.

**Унитарные государства** - управление страной ведется из единого центра, нет самостоятельных самоуправляемых образований.

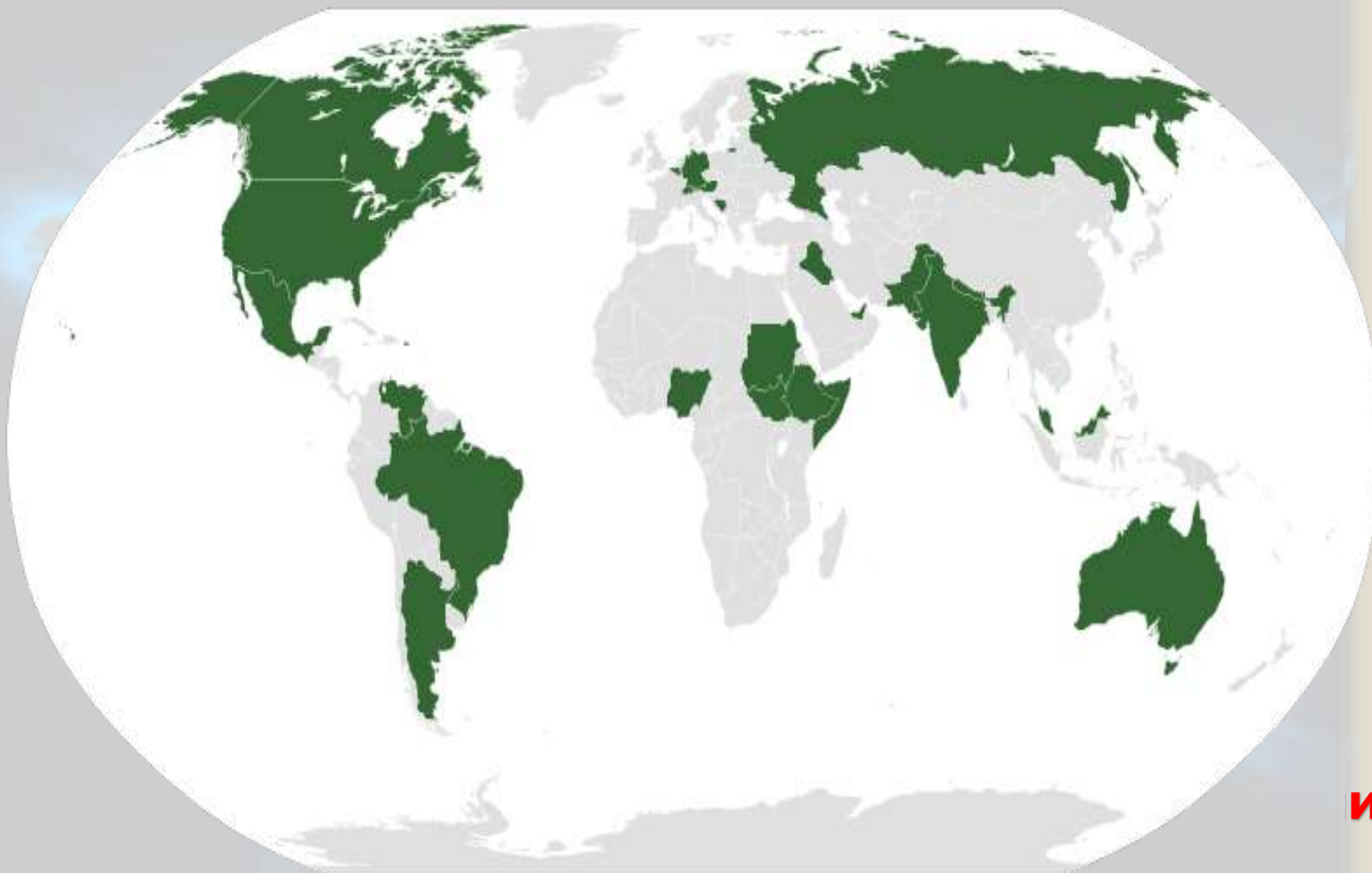
**Конфедерация** - это группа самостоятельных государств, заключивших временный договор - объединившихся для решения определенных задач.

Два уровня власти:  
**ФЕДЕРАЛЬНАЯ** и  
**ЦЕНТРАЛЬНАЯ**  
**МЕСТНАЯ**

**Унитарные  
государства -  
управление  
страной ведется  
из единого  
центра,  
нет  
самостоятельных  
самоуправляемы  
х образований**

**Конфедерация** - это группа самостоятельных государств, заключивших временный договор - объединившихся для

# ФЕДЕРАТИВНІЕ ГОСУДАРСТВА



ИЯ

Австралийский Союз

# **ЗАВИСИМЫ**

**Е**

**Колонии**

**Протектора  
ты**

**Заморские  
департамент  
ы**

**Мандатные  
территории**

**Ассоциированные  
государства**





# СЛОВАРЬ

**МЕТРОПОЛИЯ** - государство по отношению к своим колониям, эксплуатируемым территориям, экономически зависимым странам.

**КОЛОНИЯ** — страна, находящаяся под властью другого государства и лишенная экономической и политической самостоятельности.

**ПРОТЕКТОРАТ** — государство, находящееся под покровительством другой страны (метрополии).

**МАНДАТНЫЕ ТЕРРИТОРИИ** — подвластные территории, переданные в управление странам-победительницам на основе мандата.

**ЗАМОРСКИЕ ДЕПАРТАМЕНТЫ И ТЕРРИТОРИИ** — территория страны, расположенная за пределами основной ее части.

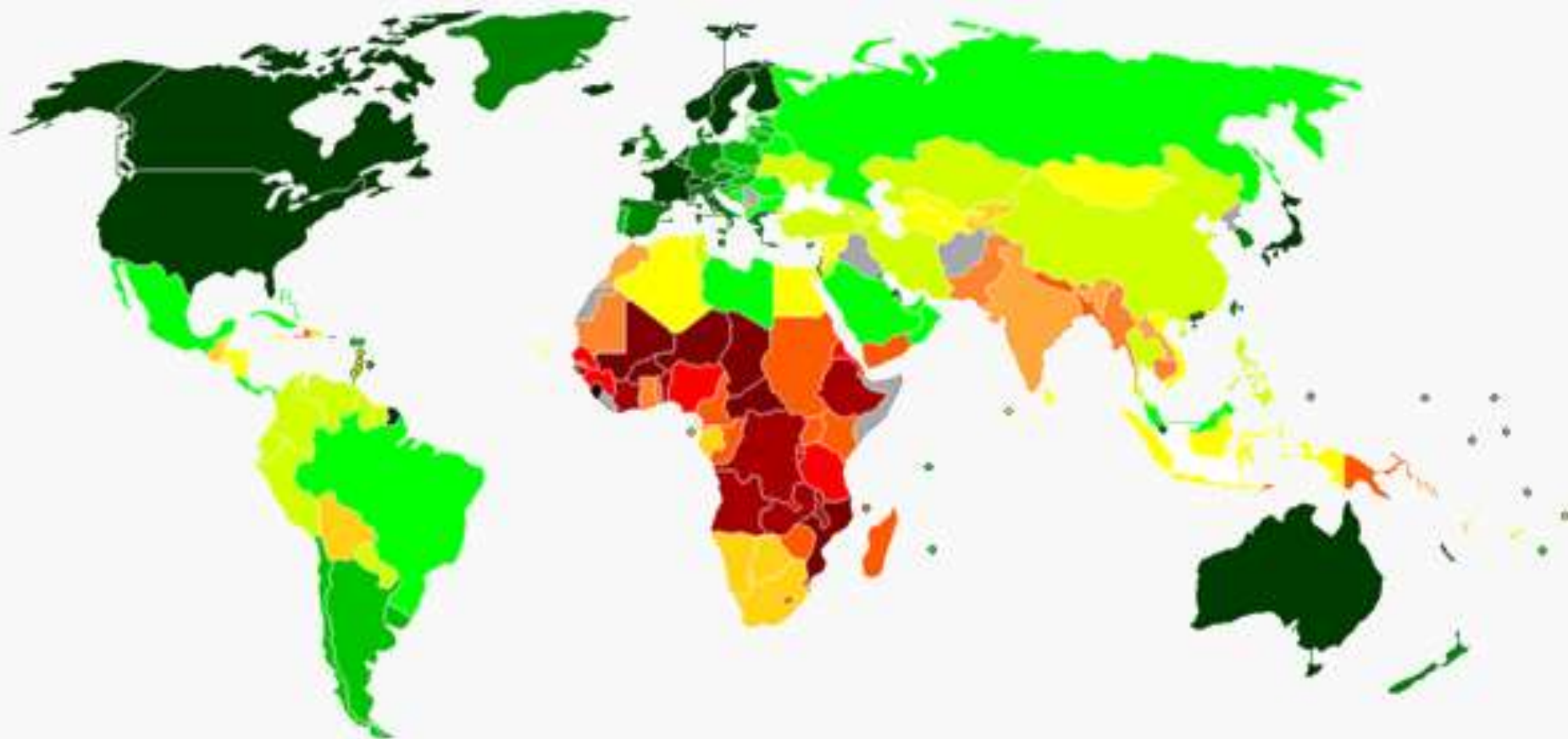
**АССОЦИИРОВАННЫЕ ГОСУДАРСТВА** — союз (объединение) политически независимых государств (Пуэрто-Рико, Маршалловы острова, Северные Марианские острова – статус свободной ассоциации с США)



**СОДРУЖЕСТВО** - объединение Великобритании и более 50 стран, входивших в состав Британской империи.

В 15 странах Содружества формально глава государства - королева Великобритании, её представляет генерал-губернатор.





### ВЫСОКИЙ

0.950 и более
0.900–0.949
0.850–0.899
0.800–0.849

### средний

0.750–0.799
0.700–0.749
0.650–0.699
0.600–0.649
0.550–0.599
0.500–0.549

### НИЗКИЙ

0.450–0.499
0.400–0.449
0.350–0.399
менее 0.350
не определен

**Индекс  
человеческого  
о развития**



# МИРОВАЯ ЦИВИЛИЗАЦИЯ – прогрессивный процесс развития человечества

## ЦИВИЛИЗАЦИИ

ЦИВИЛИЗАЦИИ			
Доиндустриальная	Индустриальная	Постиндустриальная	
Западная	Китайская	Мусульманская	Индийская



- Некоторые международные организации, в которых в 2024 году председательствует Россия:
- **СНГ**. Россия работает над укреплением авторитета Содружества как интеграционного объединения и развитием сотрудничества в рамках СНГ.
- **БРИКС**. В ходе российского председательства в организацию войдут Египет, Иран, ОАЭ, Саудовская Аравия и Эфиопия. Также Москва планирует порядка 200 политических, экономических и общественных мероприятий, чтобы углубить взаимодействие внутри БРИКС.
- Ещё несколько международных организаций:
- **Всемирная торговая организация (ВТО)**. Штаб-квартира ВТО расположена в Женеве (Швейцария).
- **Всемирная организация здравоохранения (ВОЗ)**. Координирует усилия государств в области международного здравоохранения, разрабатывает и способствует принятию норм и стандартов, стимулирует проведение научных исследований и другое.